



**КОМИТЕТ ИМУЩЕСТВЕННЫХ ОТНОШЕНИЙ  
АДМИНИСТРАЦИИ ПЕРМСКОГО МУНИЦИПАЛЬНОГО РАЙОНА**

**РАСПОРЯЖЕНИЕ**

03.02.2022

№ 283

**Об установлении публичного  
сервитута на часть земельных  
участков**

В соответствии со ст. 23, гл. V.7 Земельного кодекса Российской Федерации, Федеральным законом от 25.10.2001 № 137-ФЗ «О введении в действие Земельного кодекса Российской Федерации», пп. 3.7.5 п. 3.7 разд. 3 Положения о комитете имущественных отношений администрации Пермского муниципального района, утвержденного решением Земского Собрания Пермского муниципального района Пермского края от 22.12.2016 № 178, на основании ходатайства открытого акционерного общества «Межрегиональная распределительная сетевая компания Урала» (ИНН 6671163413, ОГРН 1056604000970) (далее - ОАО «МРСК Урала») от 28.10.2021 № 6:

1. Установить в интересах ОАО «МРСК Урала» публичный сервитут общей площадью 4960 кв.м на часть земельных участков:

- с кадастровым номером 59:32:1670001:2, расположенный по адресу: Пермский край, Пермский район, Юго-Камское с/п, д. Кашино, ул. Заречная, 3;

- с кадастровым номером 59:32:1670001:54, расположенный по адресу: Пермский край, Пермский район, Юго-Камское с/п, д. Кашино, ул. Береговая, 5.

Цель: Для размещения объекта электросетевого хозяйства «ВЛ-0,4 кВ от ТП-40163».

Срок: 49 лет.

2. Утвердить границы публичного сервитута земельных участков, указанных в п. 1 настоящего распоряжения, согласно прилагаемой схеме расположения границ публичного сервитута.

3. Срок, в течение которого использование указанных в п. 1 настоящего распоряжения земельных участков в соответствии с их разрешенным использованием будет невозможно или существенно затруднено в связи с осуществлением сервитута – не установлен.

4. Порядок установления зон с особыми условиями использования территорий и содержание ограничений прав на земельные участки в границах таких зон установлен Постановлением Правительства РФ от 24.02.2009 № 160 «О порядке установления охранных зон объектов электросетевого хозяйства и особых условий использования земельных участков, расположенных в границах

таких зон».

5. Плата за публичный сервитут не устанавливается в соответствии с ч. 4 ст. 3.6 Федерального закона от 25.10.2001 года № 137-ФЗ «О введении в действие Земельного кодекса Российской Федерации».

6. Комитету имущественных отношений администрации Пермского муниципального района в течение 5 рабочих дней со дня подписания настоящего распоряжения:

6.1. Направить настоящее распоряжение правообладателям земельных участков, указанных в п. 1 распоряжения;

6.2. Направить настоящее распоряжение в Управление Федеральной службы государственной регистрации, кадастра и картографии по Пермскому краю;

6.3. Направить настоящее распоряжение в ОАО «МРСК Урала», а также сведения о лицах, являющихся правообладателями земельных участков, сведения о лицах, подавших заявления об учете их прав (обременений прав) на земельные участки, способах связи с ними, копии документов, подтверждающих права указанных лиц на земельные участки;

6.4. Направить в администрацию Юго-Камского сельского поселения настоящее распоряжение для опубликования в порядке, установленном для официального опубликования (обнародования) муниципальных правовых актов уставом поселения.

7. Разместить настоящее распоряжение на сайте Пермского муниципального района [www.permraion.ru](http://www.permraion.ru).

8. Настоящее распоряжение вступает в силу со дня его подписания.

9. Контроль исполнения распоряжения оставляю за собой.

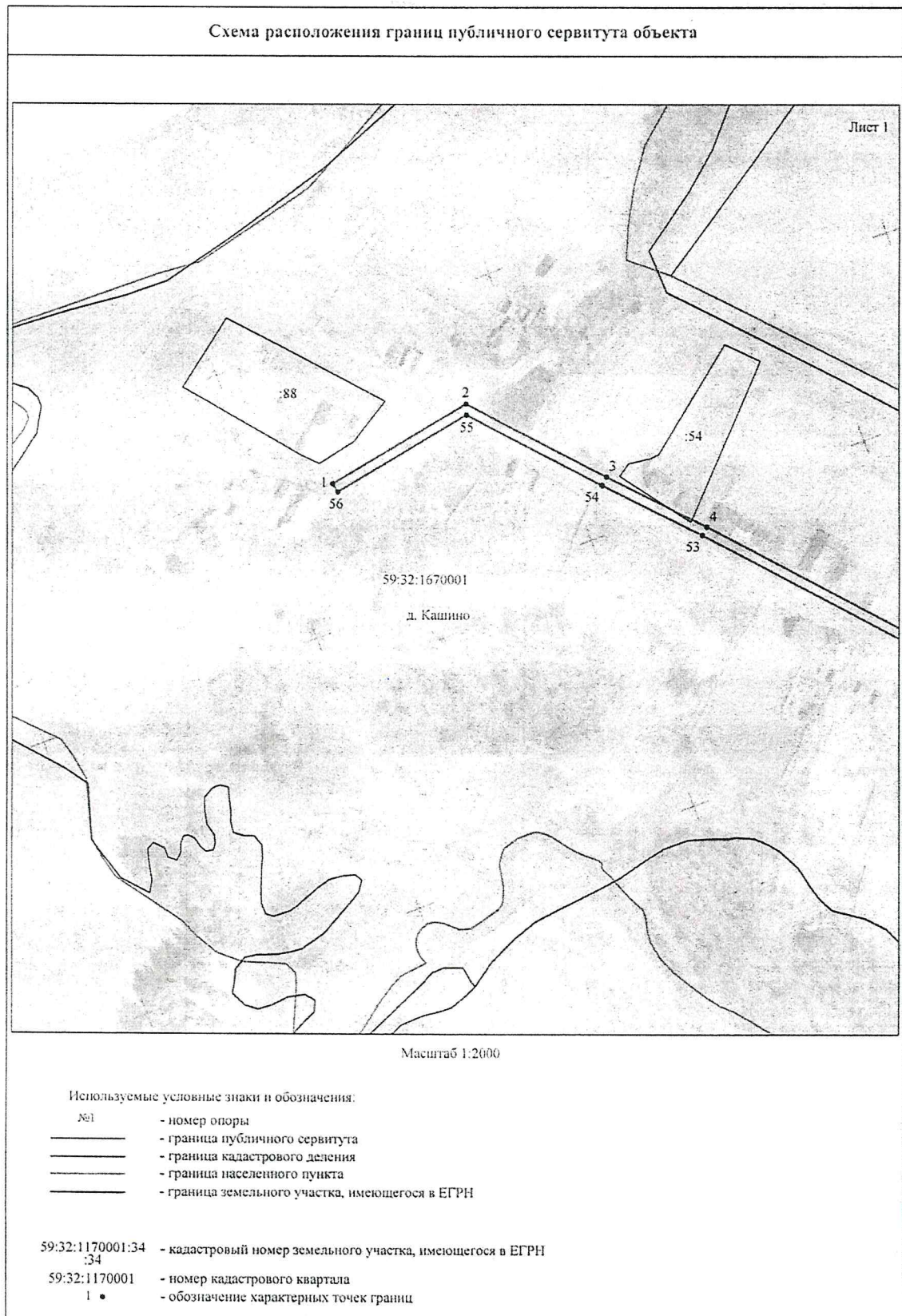
И.о. председателя комитета



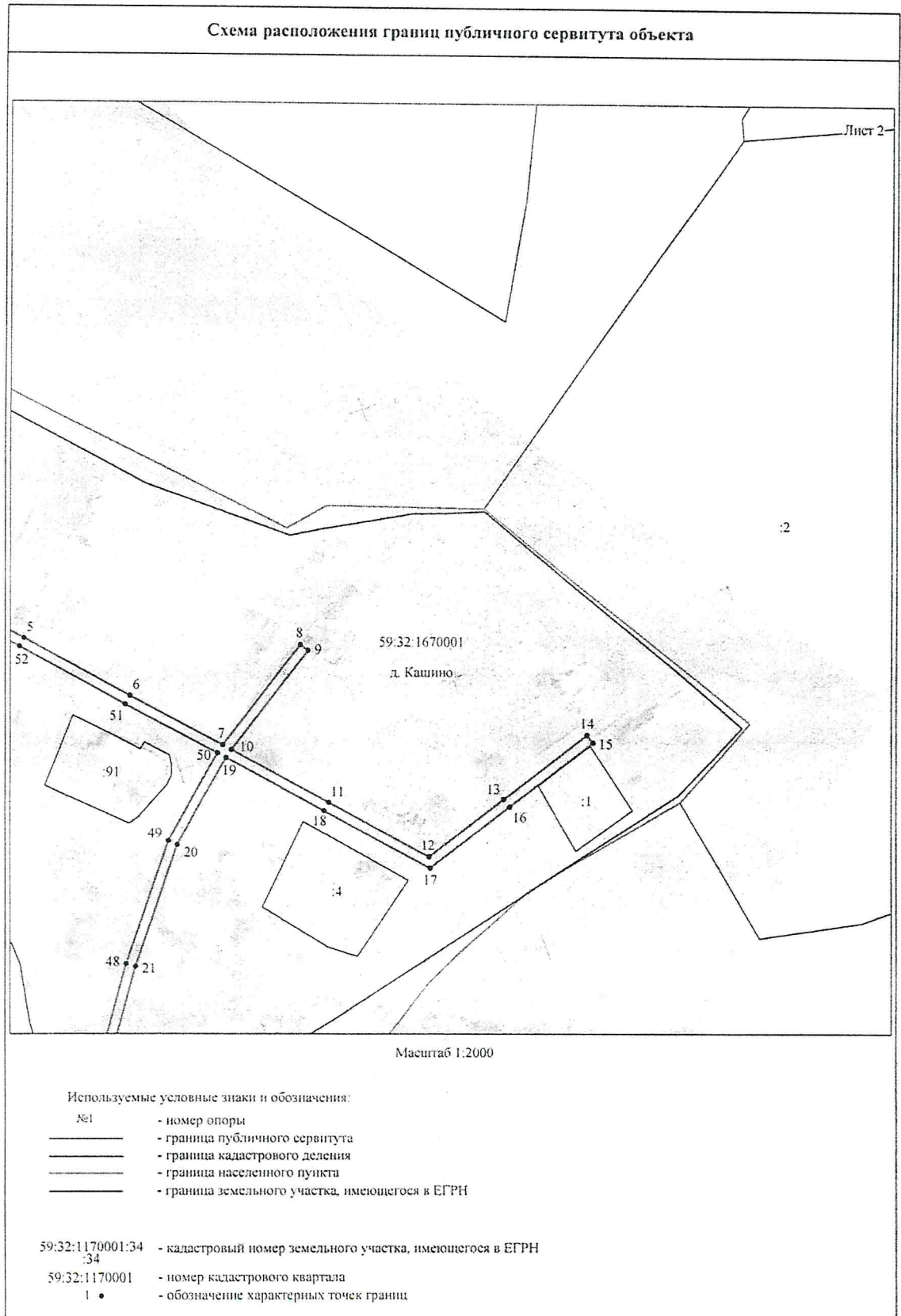
М.В. Королева



Приложение № 1  
к распоряжению  
комитета имущественных  
отношений администрации  
Пермского муниципального района  
от 03.02.2022 № 283

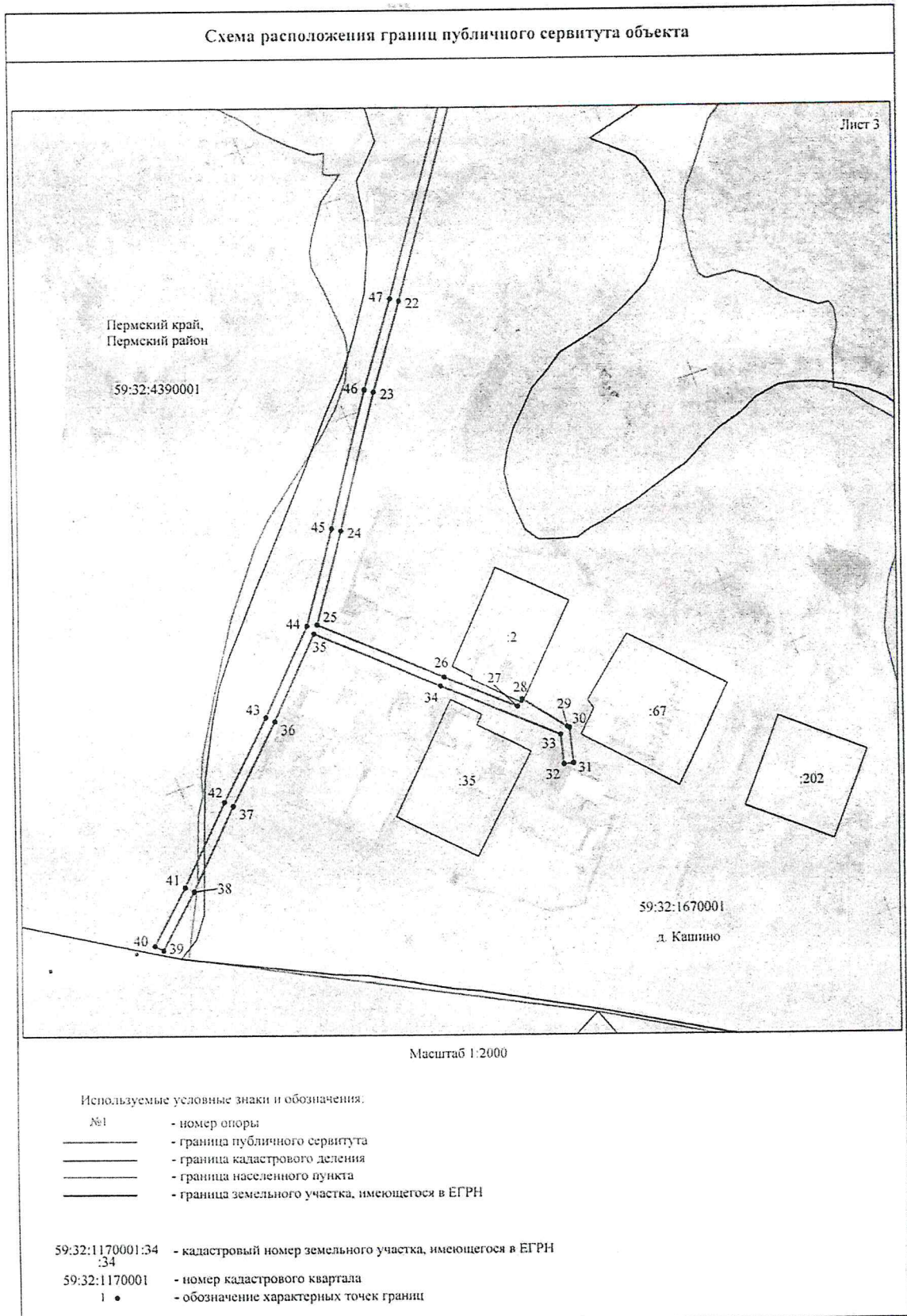


Приложение № 2  
к распоряжению  
комитета имущественных  
отношений администрации  
Пермского муниципального района  
от 03.02.2022 № 283





Приложение № 3  
к распоряжению  
комитета имущественных  
отношений администрации  
Пермского муниципального района  
от 03.02.2022 № 283



Приложение № 4  
к распоряжению  
комитета имущественных  
отношений администрации  
Пермского муниципального района  
от 03.02.2022 № 283

ОПИСАНИЕ МЕСТОПОЛОЖЕНИЯ ГРАНИЦ  
Публичный сервитут для размещения объекта электросетевого хозяйства «ВЛ-0,4 КВ ОТ ТП-40163»  
(наименование объекта, местоположение границ которого описано (далее - объект))

Раздел I

Сведения об объекте

Сведения об объекте		
№ п/п	Характеристики объекта	Описание характеристик
1	2	3
1	Местоположение объекта	Пермский край, Пермский район
2	Площадь объекта +/- величина погрешности определения площади (P+/- Дельта P)	4960 кв.м ± 14 кв.м
3	Иные характеристики объекта	Публичный сервитут для размещения объекта электросетевого хозяйства «ВЛ-0,4 КВ ОТ ТП-40163» на срок 49 лет

Приложение № 5  
к распоряжению  
комитета имущественных  
отношений администрации  
Пермского муниципального района  
от 03.02.2022 № 283

Раздел 2

Сведения о местоположении границ объекта					
1. Система координат <u>МСК-59. зона 2</u>					
2. Сведения о характерных точках границ объекта					
Обозначение характерных точек границ	Координаты, м		Метод определения координат характерной точки	Средняя квадратическая погрешность положения характерной точки (М), м	Описание обозначени я точки на местности (при наличии)
	X	Y			
1	2	3	4	5	6
1	467401.61	2201761.74	Метод спутниковых геодезических измерений (определений)	0.10	-
2	467435.30	2201817.00	Метод спутниковых геодезических измерений (определений)	0.10	-
3	467404.73	2201875.11	Метод спутниковых геодезических измерений (определений)	0.10	-
4	467383.75	2201916.19	Метод спутниковых геодезических измерений (определений)	0.10	-
5	467338.19	2202002.05	Метод спутниковых геодезических измерений (определений)	0.10	-
6	467314.09	2202046.13	Метод спутниковых геодезических измерений (определений)	0.10	-
7	467293.65	2202084.43	Метод спутниковых геодезических измерений (определений)	0.10	-
8	467335.64	2202116.44	Метод спутниковых геодезических измерений (определений)	0.10	-
9	467333.22	2202119.62	Метод спутниковых геодезических измерений (определений)	0.10	-
10	467291.71	2202087.98	Метод спутниковых геодезических измерений (определений)	0.10	-
11	467269.42	2202128.32	Метод спутниковых геодезических измерений (определений)	0.10	-
12	467246.69	2202170.31	Метод спутниковых геодезических измерений (определений)	0.10	-
13	467270.81	2202201.46	Метод спутниковых геодезических измерений (определений)	0.10	-
14	467297.96	2202235.91	Метод спутниковых геодезических измерений (определений)	0.10	-
15	467294.82	2202238.39	Метод спутниковых геодезических измерений (определений)	0.10	-
16	467267.66	2202203.93	Метод спутниковых геодезических измерений (определений)	0.10	-
17	467241.91	2202170.70	Метод спутниковых геодезических измерений (определений)	0.10	-
18	467265.91	2202126.41	Метод спутниковых геодезических измерений (определений)	0.10	-
19	467288.36	2202085.78	Метод спутниковых геодезических измерений (определений)	0.10	-
20	467251.71	2202065.75	Метод спутниковых геодезических измерений (определений)	0.10	-
21	467200.55	2202048.56	Метод спутниковых геодезических измерений (определений)	0.10	-
22	467089.40	2202019.37	Метод спутниковых геодезических измерений (определений)	0.10	-
23	467050.77	2202008.25	Метод спутниковых геодезических измерений (определений)	0.10	-
24	466992.70	2201993.88	Метод спутниковых геодезических измерений (определений)	0.10	-
25	466953.25	2201983.56	Метод спутниковых геодезических измерений (определений)	0.10	-
26	466930.90	2202036.44	Метод спутниковых геодезических измерений	0.10	-



Приложение № 6  
к распоряжению  
комитета имущественных  
отношений администрации  
Пермского муниципального района  
от 03.02.2022 № 283

			(определений)		
27	466918.34	2202066.98	Метод спутниковых геодезических измерений (определений)	0.10	-
28	466921.46	2202068.94	Метод спутниковых геодезических измерений (определений)	0.10	-
29	466909.84	2202087.63	Метод спутниковых геодезических измерений (определений)	0.10	-
30	466909.45	2202088.59	Метод спутниковых геодезических измерений (определений)	0.10	-
31	466894.62	2202090.01	Метод спутниковых геодезических измерений (определений)	0.10	-
32	466894.24	2202086.03	Метод спутниковых геодезических измерений (определений)	0.10	-
33	466906.67	2202084.84	Метод спутниковых геодезических измерений (определений)	0.10	-
34	466927.20	2202034.90	Метод спутниковых геодезических измерений (определений)	0.10	-
35	466949.48	2201982.20	Метод спутниковых геодезических измерений (определений)	0.10	-
36	466912.81	2201965.61	Метод спутниковых геодезических измерений (определений)	0.10	-
37	466877.37	2201948.09	Метод спутниковых геодезических измерений (определений)	0.10	-
38	466841.60	2201931.48	Метод спутниковых геодезических измерений (определений)	0.10	-
39	466817.61	2201918.80	Метод спутниковых геодезических измерений (определений)	0.10	-
40	466819.44	2201915.23	Метод спутниковых геодезических измерений (определений)	0.10	-
41	466843.33	2201927.88	Метод спутниковых геодезических измерений (определений)	0.10	-
42	466879.08	2201944.47	Метод спутниковых геодезических измерений (определений)	0.10	-
43	466914.49	2201961.98	Метод спутниковых геодезических измерений (определений)	0.10	-
44	466952.75	2201979.29	Метод спутниковых геодезических измерений (определений)	0.10	-
45	466993.68	2201990.00	Метод спутниковых геодезических измерений (определений)	0.10	-
46	467051.76	2202004.38	Метод спутниковых геодезических измерений (определений)	0.10	-
47	467090.43	2202015.50	Метод спутниковых геодезических измерений (определений)	0.10	-
48	467201.64	2202044.71	Метод спутниковых геодезических измерений (определений)	0.10	-
49	467253.32	2202062.07	Метод спутниковых геодезических измерений (определений)	0.10	-
50	467290.27	2202082.27	Метод спутниковых геодезических измерений (определений)	0.10	-
51	467310.57	2202044.23	Метод спутниковых геодезических измерений (определений)	0.10	-
52	467334.66	2202000.17	Метод спутниковых геодезических измерений (определений)	0.10	-
53	467380.19	2201914.36	Метод спутниковых геодезических измерений (определений)	0.10	-
54	467401.17	2201873.28	Метод спутниковых геодезических измерений (определений)	0.10	-
55	467430.70	2201817.17	Метод спутниковых геодезических измерений (определений)	0.10	-
56	467398.19	2201763.82	Метод спутниковых геодезических измерений (определений)	0.10	-
1	467401.61	2201761.74	Метод спутниковых геодезических измерений (определений)	0.10	-
3. Сведения о характерных точках части (частей) границы объекта					
Обозначение характерных точек части	Координаты, м		Метод определения координат характерной точки	Средняя квадратическая погрешность	Описание обозначения точки на
	X	Y			